

préfecture de la Marne



Service Urbanisme  
Cellule Urbanisme Châlons  
7 rue de la charrière  
51 000 Châlons en Champagne

Date: Novembre 2014

Plan Local d'Urbanisme

Commune de  
**SAINT-MARTIN-D'ABLOIS**

Plan de prévention des risques  
naturels de glissement de terrain









Porter à Connaissance

échelle : 1/15 000

ST-MARTIN\_PPRNGT.wor

**LEGENDE**

**ZONAGE RÉGLEMENTAIRE**

- R1 
- R2 
- R3 
- R4 
- R5f 
- R5m 
- B1 
- B2 

LIMITE COMMUNALE



AVERTISSEMENT

REPRODUCTION INTERDITE

